
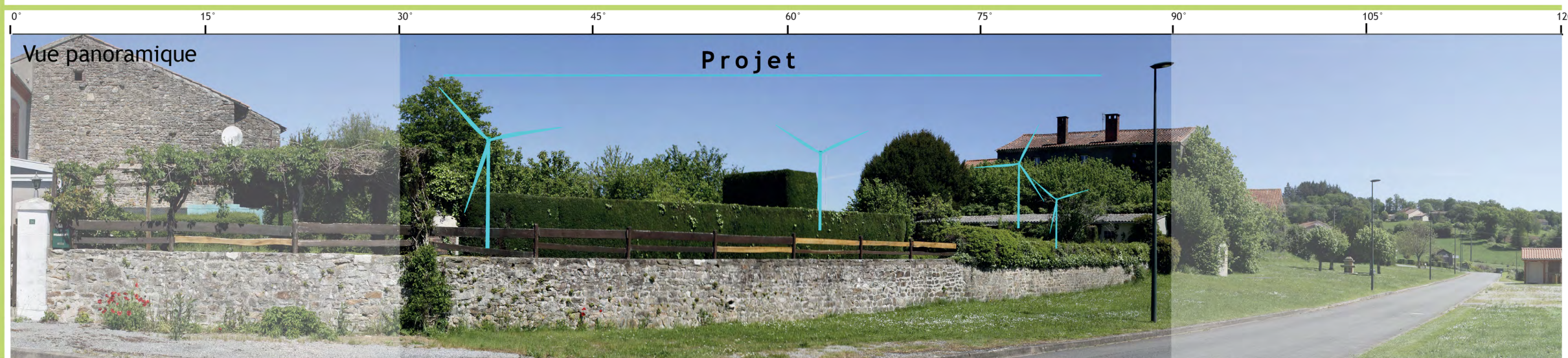
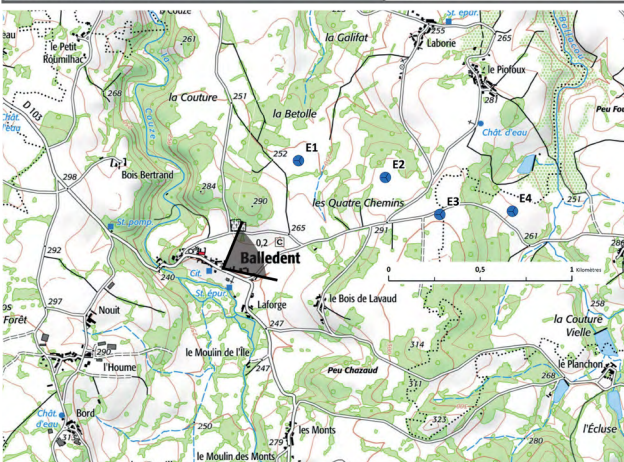


32bis - Depuis la RD103, centre de Balledent

Paysage immédiat

Coordonnées (France Lambert 93)	X: 561 762 ; Y: 6 558 295
Altitude (IGN)	249 m
Date et heure (jj/mm/aaaa - hh:mm)	04/05/20 - 13h57
Distance à l'éolienne la plus proche (km)	0,7
Distance à l'éolienne la plus éloignée (km)	1,6
Nombre d'éoliennes visibles	1/4

Depuis la route RD103, principale voie de desserte du village, les éoliennes du projet sont partiellement visibles en fonction des irrégularités de la trame bâtie et végétale. Depuis ce point de vue, au centre du village, deux éoliennes sont masquées par les habitations, mais l'ouverture des jardins entre deux bâtiments permet des visibilités sur la quasi totalité de l'éolienne E2, ainsi que sur les pales de l'éolienne E1 qui est ici en grande partie masquée par un arbre plus haut que les autres. Les éoliennes visibles ont une prégnance visuelle notable du fait de leur proximité, bien que cette prégnance soit relativisée par les nombreux masques bâtis et végétaux ainsi que par le rapport d'échelle avec ces éléments situés au premier plan.



Afin de visualiser ce photomontage dans des conditions proches de la réalité, les planches doivent être imprimées au format A3 et être regardées à environ 27 cm